

# Land.Tour

## Dieses Logo steht für:

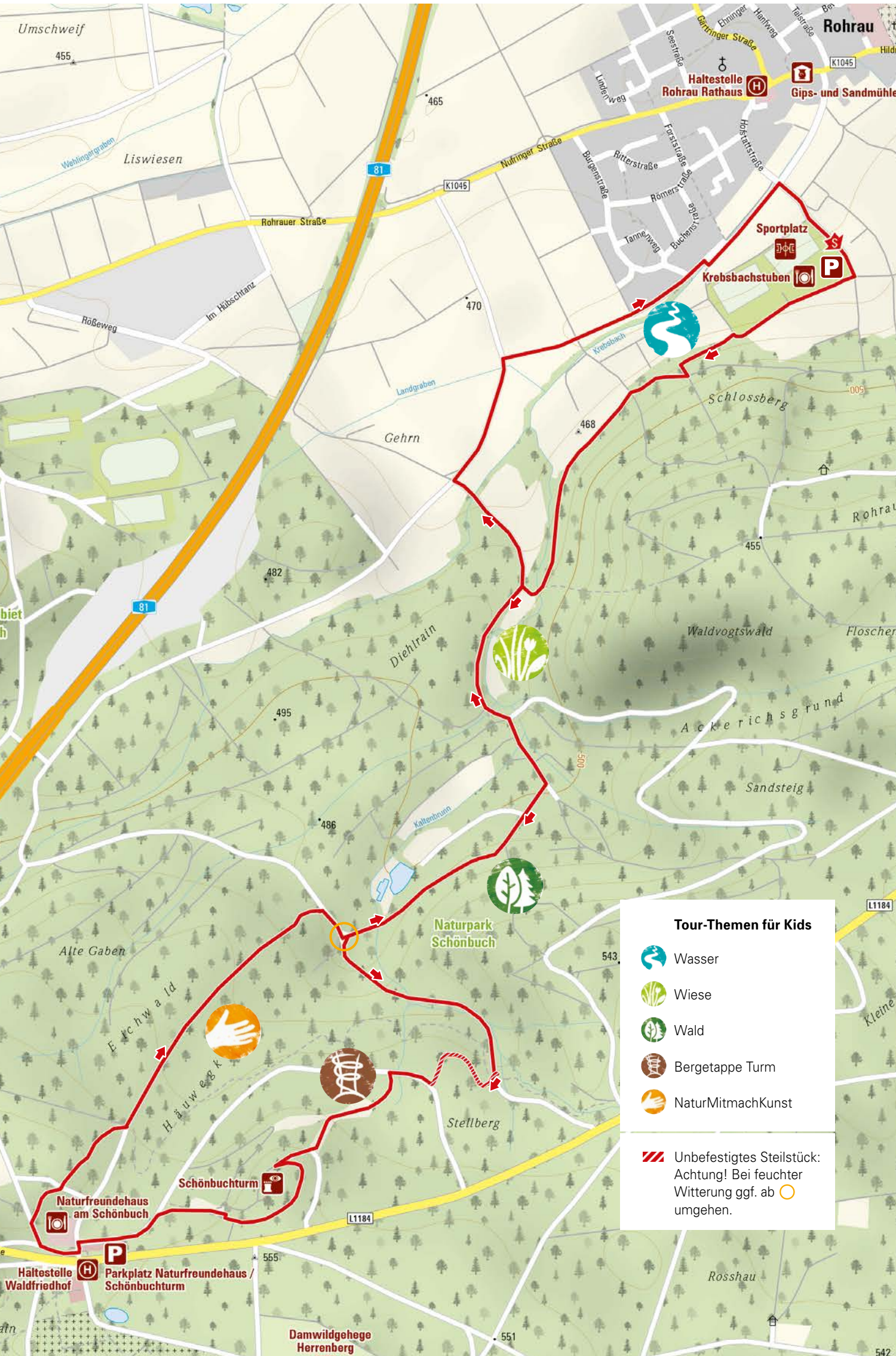
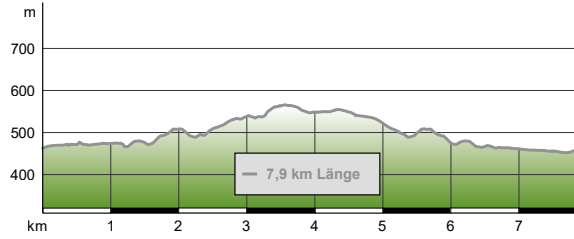
- Ausgewählte Rundwanderwege in Schönbuch und Heckengäu
- Attraktive Wegeführung, Aussichtspunkte, Rast- oder Einkehrmöglichkeiten
- Erlebnis- und abwechslungsreich
- Zuverlässig beschildert und markiert
- Weitgehend naturnaher Untergrund, wenig Asphalt
- Angelehnt an die Kriterien der Qualitätswege „Wanderbares Deutschland“
- Streckenlängen zwischen 8 und 14 km
- Anschluss an Bus und Bahn
- Zu jeder Tour Karte mit Kurzbeschreibung und Höhenprofil



## Toureninfo:

- Rundwanderweg ab Gärtringen-Rohrau/Sportplatz
- Gesamte Wegstrecke: 7,9 km
- Reine Wanderzeit (ohne Pausen): ca. 2,5 Stunden
- Geschotterte Waldwege sowie abwechslungsreiche und schmale Wanderpfade
- Teilweise Trittsicherheit erforderlich
- Eine kurze, stärkere Steigung (bei feuchter Witterung rutschig, ggf. umgehen)
- Naturbelassene Rast- und Ruheplätze
- Naturspielraum am Wegesrand
- NaturMitmachKunst und Naturinspiration
- Durchgehend gut beschildert
- ÖPNV Anbindung (Bus) bis Rathaus Rohrau und am Naturfreundehaus

## Höhenprofil der Rundtour



**Tour-Themen für Kids**

- Wasser
- Wiese
- Wald
- Bergetappe Turm
- NaturMitmachKunst

Unbefestigtes Steilstück: Achtung! Bei feuchter Witterung ggf. ab umgehen.

# SchönbuchTurm

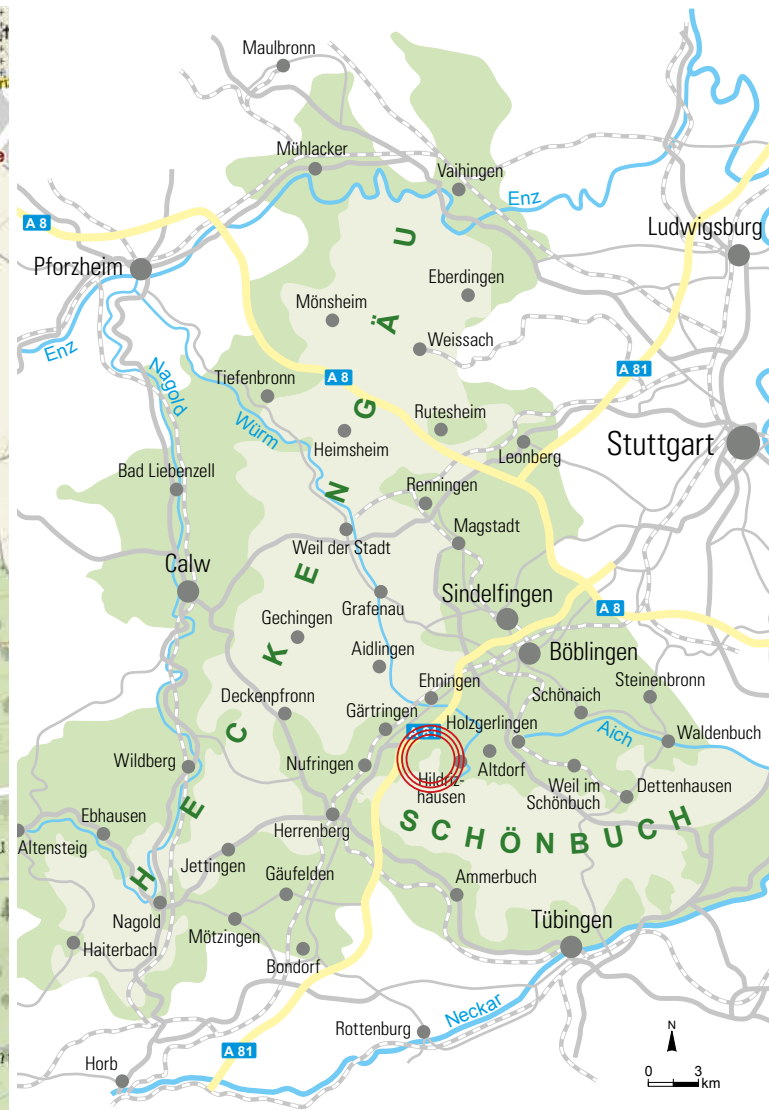


Familien-TIPP

# Land.Tour <sup>8</sup>

Schönbuch & Heckengäu

Naturinspirationen  
Wald- und Wiesenrunde ab Rohrau



# Land.Tour

SchönbuchTurm



Folgen Sie dieser Beschilderung auf der Strecke.



Das Wanderzeichen „Gelber Ring“ hält Sie zwischen den Wegweisern der „Land.Tour“ auf der richtigen Spur!



## Kreativraum Natur – inspiriert, motiviert, bewegt

Auf grünen Wald- und Wiesenwegen erzählt die Natur Geschichten, die jene hören und sehen, die sich Zeit nehmen und aus der Natur Inspiration ziehen, um zu spielen, zu staunen und Kunstwerke zu bauen. Die erkennen: Das Besondere liegt im Einfachen.

Über schmale Pfade und gepflegte Waldwege geht es entlang des Wassers, der Wiesen und meist durch den Wald. Was für Naturspielplätze für die Kids! Der „Aufstieg“ zum Fuße des Schönbuchturms ist etwas fordernd – er fördert die Fitness, den Spaß und oben die Freude über den Erfolg. Belohnt wird man mit der beeindruckenden 360-Grad-Aussicht oben auf dem Schönbuchturm. Auf dem Rückweg wird der Wald noch einmal zum Kultur- und Kreativraum. Wer genau hinschaut, entdeckt „LandArt“ am Weg und darf sich inspirieren lassen: MitMachen und WeiterMachen ist ausdrücklich erwünscht!



### Familien-Tipp:

Bollerwagenverleih am Start an den **Krebsbach-Stuben** am Sportplatz Rohrau und im **Naturfreundehaus** Herrenberg. So schaffen alle Kids die Runde!

Dort gibt es auch das kleine Begleitbüchlein: Der „Sandmann aus Rohrau“ nimmt die Kinder mit auf die Tour zum Schönbuchturm. Er kennt sich hier super aus und gibt Tipps, was es zu entdecken gibt. Wer am Quiz teilnimmt, kann mit einer kleinen Belohnung rechnen.

Reservierungen, weitere Verkaufsstellen und nähere Infos:  
[www.schoenbuch-heckengaeu.de/tipp/landtouren](http://www.schoenbuch-heckengaeu.de/tipp/landtouren)



### Das EntdeckerDuo:

Im *Natur.Nah.* Entdecker Büchlein mit EntdeckerBeutel finden Kids ein Quiz zur Tour und viele Natur-Tipps. Am Start erhältlich.



### Tour-Themen für Kids

- Wasser
- Wiese
- Wald
- Bergetappe Turm
- NaturMitmachKunst



### Unsere besten Empfehlungen rund um die Tour

**Die Sandmühle in Rohrau** vermittelt als historische Zeitzeugin Einblicke in Leben und Arbeiten der „Sandbauern“. Nur 5 Minuten sind es vom Startpunkt am Sportplatz zum Standort der Mühle (und einer alten Schmiede) in der Ortsmitte von Rohrau (Bushaltestelle). Auf Anfrage beziehungsweise von April bis Oktober finden am letzten Sonntag im Monat von 10.30 bis 12.00 Uhr Führungen statt.  
[www.rohrau.de/historisches/sandmuehle-und-schmiede](http://www.rohrau.de/historisches/sandmuehle-und-schmiede)

**Die SchönbuchNaturführer** begleiten Sie gerne auf dieser oder anderen Touren. Kundig und humorvoll öffnen Sie Ihnen Augen und Ohren – und vielleicht auch das Herz – für die wunderbare Natur. Ob Kindergeburtstag, Familienausflug oder Einzelführung – mit den zertifizierten Naturführern lernen Sie die Region neu kennen und schätzen. [www.schoenbuch-naturfuehrer.de](http://www.schoenbuch-naturfuehrer.de)

Auch das Programm der HeckengäuNaturführer legen wir Ihnen wärmstens ans Herz. [www.heckengaeu-naturfuehrer.de](http://www.heckengaeu-naturfuehrer.de)

**Die Fachwerkstadt Herrenberg** mit dem prächtigen Marktplatz und der Altstadt ist unbedingt sehenswert. Planen Sie doch beim nächsten Mal einen Ausflug entlang der Turm-Tour, der 4 Kilometer lange Wanderweg führt von Herrenberg zum Schönbuchturm. Die Stiftskirche mit dem Glockenmuseum und der „Jerg Ratgeb Skulpturenpfad“ liegen auf dem Weg. An 12 Lauschpunkten entlang des Weges erfahren Sie viel Wissenswertes. [www.herrenberg.de](http://www.herrenberg.de)



„Stemenpflücker“ von Josef Lang



TIPP

GPS-Daten und weitere „Land.Touren“ im digitalen Kartenportal unter: [www.schoenbuch-heckengaeu.de](http://www.schoenbuch-heckengaeu.de)

### Impressum

Herausgeber Landkreis Böblingen Tourismus

Konzept, Texte neuland\* Aulendorf  
Gestaltung Fouad Vollmer Werbeagentur, Mittelberach  
Druck/Repro Druckerei Mack GmbH, Schönaich  
1. Auflage 5.000 Exemplare, Dezember 2020  
Fotografie © Stadt Herrenberg, Landratsamt Böblingen, Andreas Sporn

### Kartengrundlagen:

– outdooractive Kartografie  
– Deutschland: Geoinformationen der © Vermessungsverwaltungen der Bundesländer und BKG ([www.bkg.bund.de](http://www.bkg.bund.de))



- Detailliertes Kartenmaterial: Offizielle Karte des Naturparks Schönbuch Landkreis Tübingen, 4. Auflage 2020; 1: 35.000
- Weitere Infos auf [www.schoenbuch-heckengaeu.de](http://www.schoenbuch-heckengaeu.de) und [www.herrenberg.de](http://www.herrenberg.de)



**Empfehlungen zur An- und Rückreise:**  
Nutzen Sie die bequemen Möglichkeiten des ÖPNV und schonen Sie die Umwelt!

**Start:**  
Sportplatz Rohrau (ÖPNV und Parkplatz)



**Anreise mit ÖPNV:**  
S-Bahn aus Großraum Stuttgart bis Gärtringen, dann Bus 753 bis Rathaus Rohrau. 5 Minuten Fußweg zum Sportplatz.



**Genauere Fahrplaninfos:**  
[www.vvs.de](http://www.vvs.de)  
[www.naldo.de](http://www.naldo.de)  
[www.efa-bw.de](http://www.efa-bw.de)



**Landratsamt Böblingen  
Tourismus**  
Parkstraße 16  
71034 Böblingen  
tourismus@lrabb.de  
[www.schoenbuch-heckengaeu.de](http://www.schoenbuch-heckengaeu.de)